CONSÓRCIO SAÚDE

CONCREMAT | MEP

MEMORIAL DE CÁLCULO DE QUANTITATIVO

PROJETO EXECUTIVO DE PAISAGISMO

UNIDADE BÁSICA DE SAÚDE INDÍGENA (UBSI) - TIPO II

OUTUBRO/2026

VERSÃO R00

CONSÓRCIO SAÚDE CONCREMAT-MEP – CNPJ 60.255.454/0001-35
Rua Joaquim Palhares, nº 40, Andar 5 – Rio de Janeiro/RJ
CEP: 20.260-080 – Fone: (21) 3535-4131

0017-PI-UBSI2-PSG-MEC-PE-01

CONSÓRCIO SAÚDE
CONCREMAT | MEP

ASSUNTO:	**MEMORIAL DE CÁLCULO – PROJETO EXECUTIVO – PAISAGISMO**	
OBRA:	UNIDADE BÁSICA DE SAÚDE INDÍGENA (UBSI) – TIPO II	
LOCAL:	ESTRADA QUE LIGA A ALDEIA PAMBU AO POVOADO JATOBÁ, ABARÉ / BAHIA	
CONTRATANTE:	SECRETARIA DE SAÚDE DO ESTADO DA BAHIA - SESAB	CNPJ: 13.937.131/0001-41
CONTRATADA:	CONSÓRCIO SAÚDE CONCREMAT-MEP	CNPJ: 60.255.454/0001-35

CONTRATANTE
SECRETARIA DA SAÚDE DO ESTADO DA BAHIA (SESAB)
CNPJ: 13.937.131/0001-41

Aila Levindo Pedreira Britto

Assinado de forma digital por Aila Levindo Pedreira Britto
Dados: 2026.10.15 12:01:44 -03'00'

AUTOR DO MEMORIAL
AILA LEVINDO PEDREIRA BRITTO
ARQUITETA – **CAU/BA Nº A320170**

ESCALA: INDICADA	**DATA:** OUTUBRO/2026

TEXTO:
CONSÓRCIO SAÚDE CONCREMAT-MEP

ÍNDICE

1. INTRODUÇÃO..... 4

2. DESCRIÇÃO DO EMPREENDIMENTO 4

3. METODOLOGIA PARA EXTRAÇÃO DOS QUANTITATIVOS..... 4

1. INTRODUÇÃO

A extração de quantitativos deste projeto foi realizada por meio de um processo manual de levantamento de dados, através do somatório de extensão e áreas de linhas e polígonos, extraídos de uma base em dwg (Autocad).

2. DESCRIÇÃO DO EMPREENDIMENTO

Endereço: Estrada que liga a aldeia Pambu ao povoado Jatobá, Abaré / Bahia
Proprietário: Secretaria da Saúde da Bahia – SESAB
Projeto: Unidade Básica de Saúde Indígena (UBSI) – Tipo II
Resp. Técnico pelo Projeto de Paisagismo: Aila Levindo Pedreira Britto – Arquiteta e Urbanista - CAU/BA Nº A320170

3. METODOLOGIA PARA EXTRAÇÃO DOS QUANTITATIVOS

No presente projeto, foi desenvolvido um arquivo em dwg no qual cada elemento paisagístico — espécies, grama, brita, separadores, entre outros — foi separado por layers e desenhados através de linhas e polígonos. Os desenhos contemplaram dados como áreas, materiais, dimensões, locais de aplicação e elementos construtivos.

Para o quantitativo de paisagismo foram levantadas as dimensões lineares, as unidades e as áreas de cada quesito.

3.1. Paisagismo

3.1.1. Aquisição e plantio de muda Mastruz (*Dysphania ambrosioides)*

Cálculo: Somatório das unidades

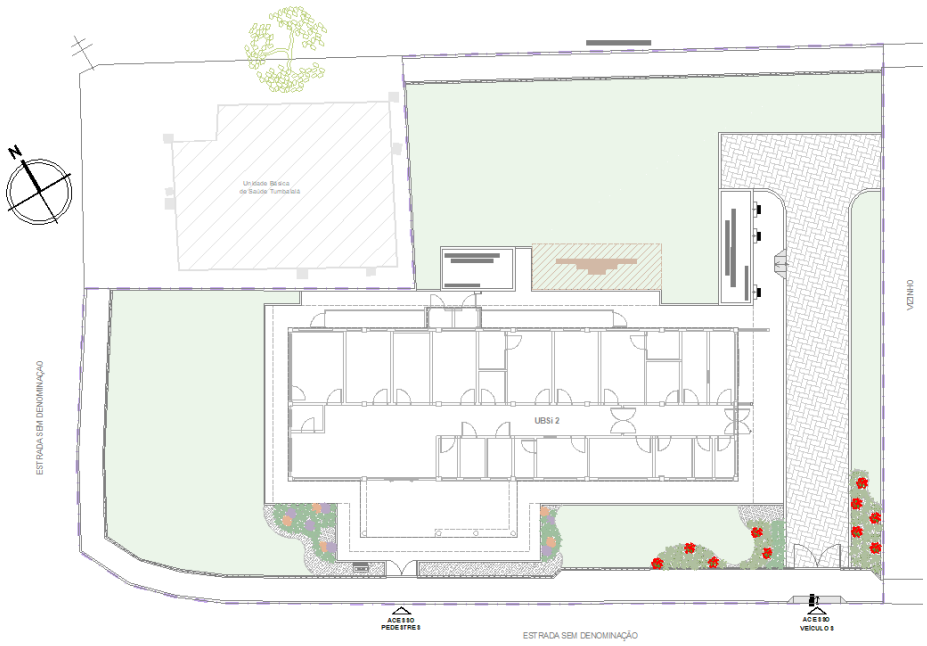

3.1.2. Aquisição e plantio de muda de Erva-cidreira (Lippia alba).

Cálculo: Somatório das unidades

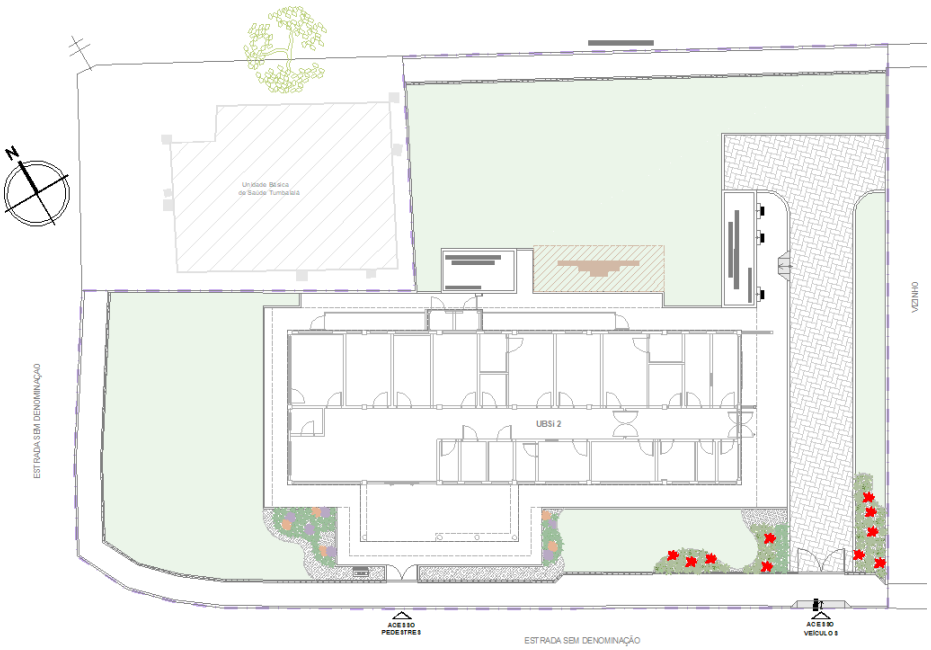

3.1.3. Aquisição e plantio de muda de Boldo-do-Brasil (Plectranthus barbatus).

Cálculo: Somatório das unidades

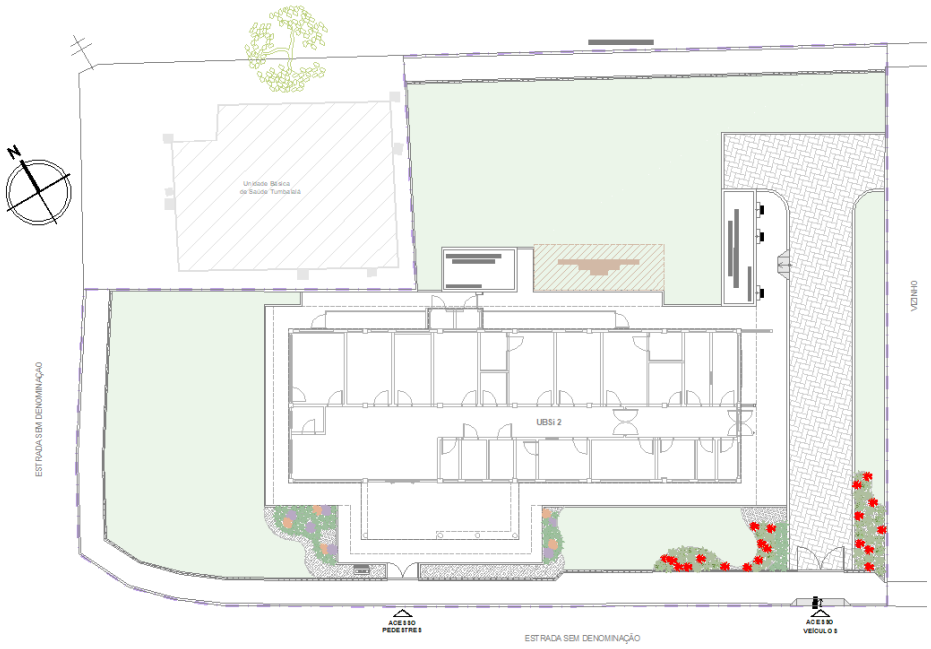

3.1.4. Aquisição e plantio de muda de Capim-santo (Cymbopogon citratus).

Cálculo: Somatório das unidades

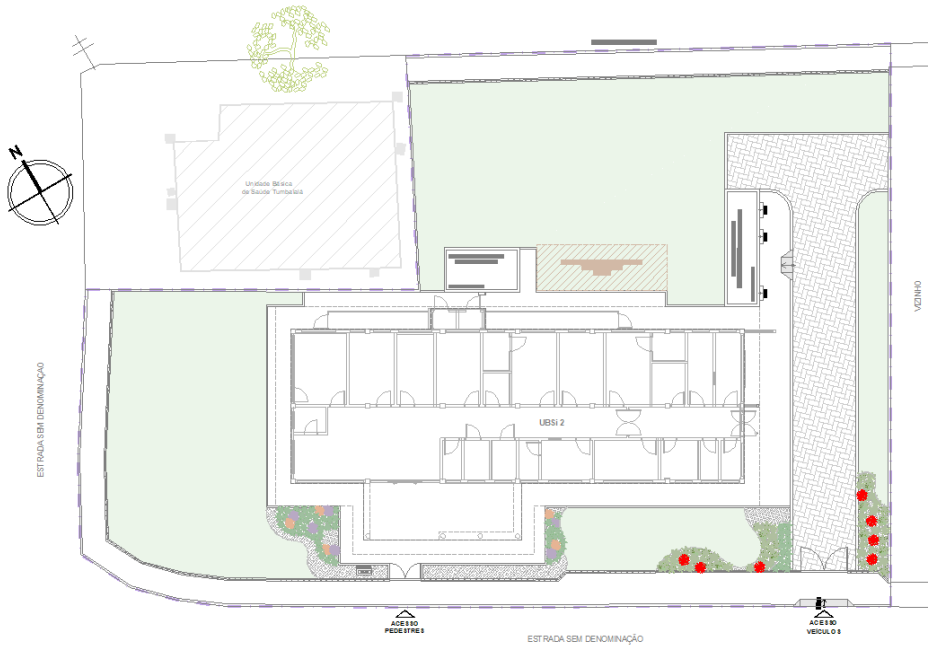

3.1.5. Aquisição e plantio de muda de Babosa (Aloe Vera).

Cálculo: Somatório das unidades

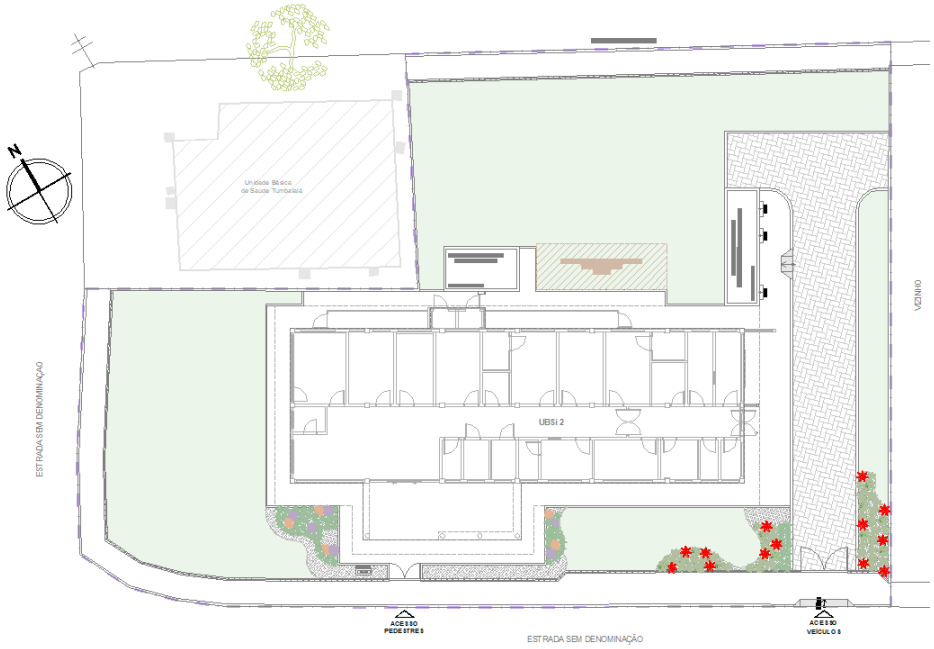

3.1.6. Aquisição e plantio de muda de Bromélia nativa (Hohenbergia correia-araujoi)

Cálculo: Somatório das unidades

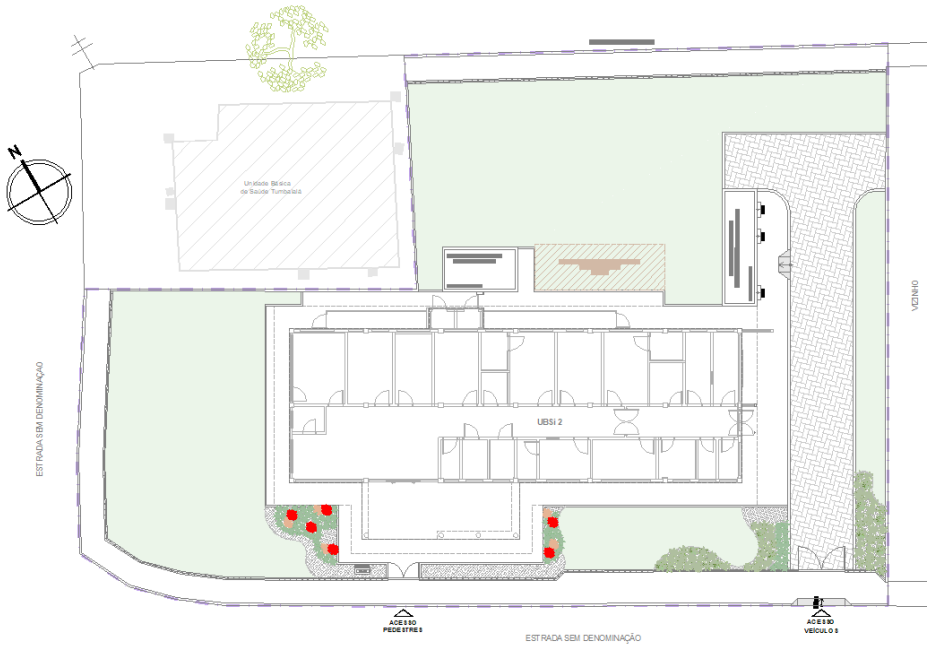

3.1.7. Aquisição e plantio de muda de Dianela (Dianella caerulea)

Cálculo: Somatório das unidades

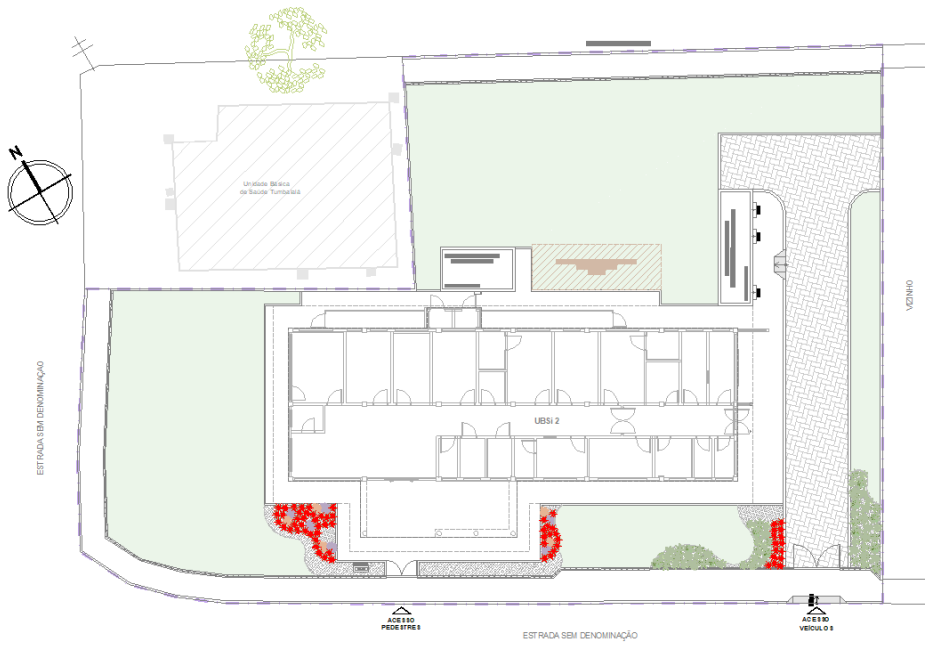

3.1.8. Aquisição e plantio de muda de Bromélia nativa (Aechmea blanchetiana)

Cálculo: Somatório das unidades

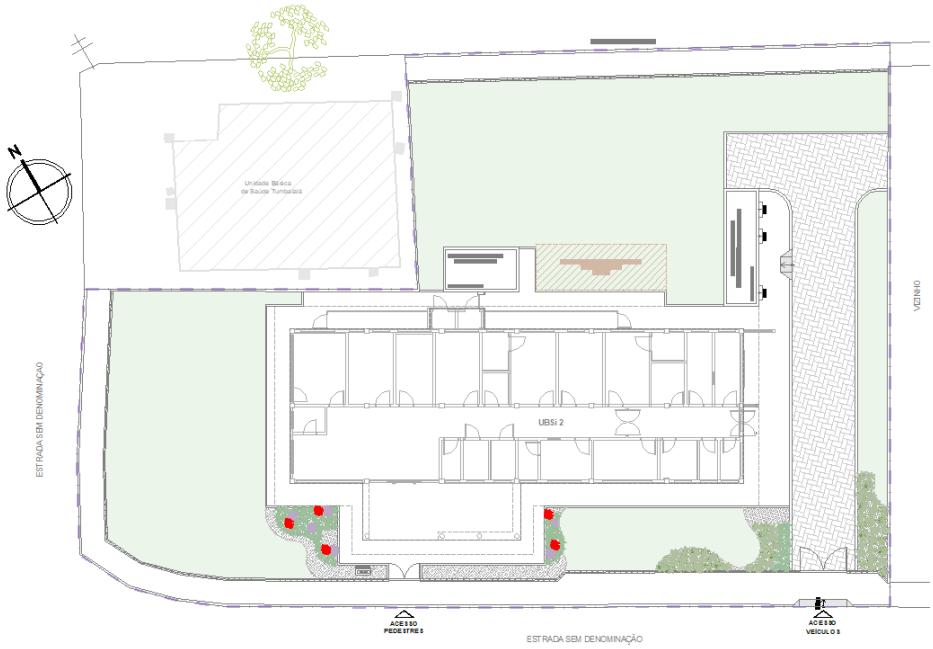

3.1.9. Aquisição e plantio de Grama Esmeralda (Zoysia japonica)

Cálculo: Somatório das áreas

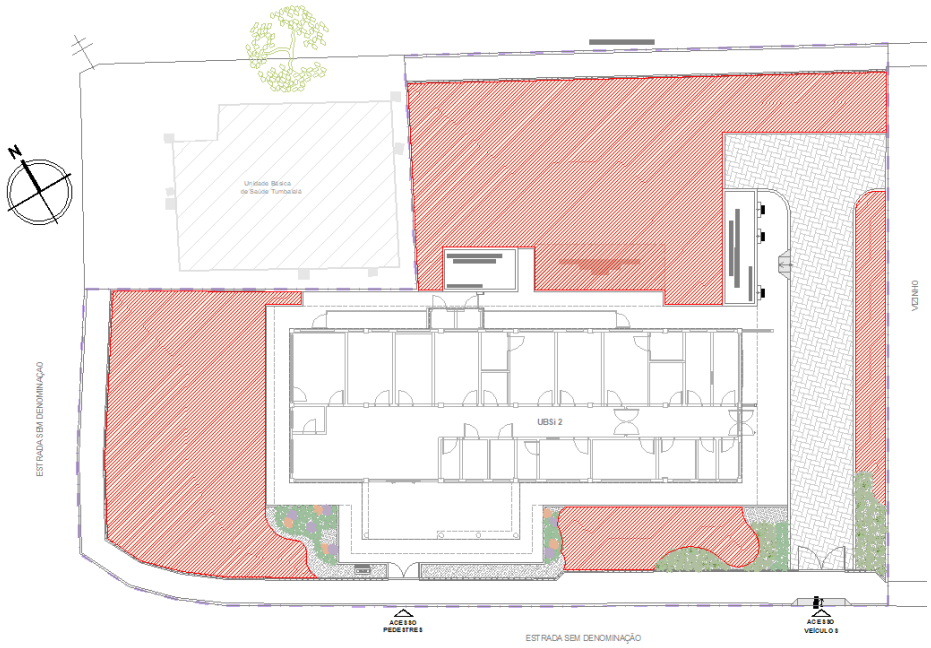

3.1.10. Aquisição de seixo rolado branco ou cascalho

Cálculo: Área x Profundidade (5cm) x 1.500kg/m³ (média da densidade do seixo)

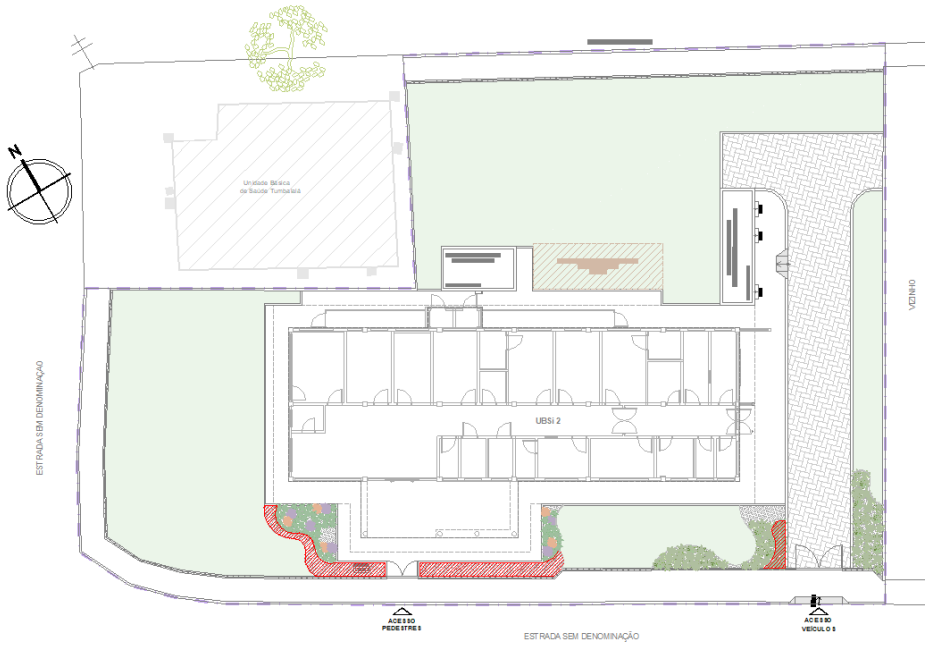

3.1.11. Aquisição de Brita Nº 0

Cálculo: Área x Profundidade (5cm) x 1.300kg/m³ (média da densidade da brita)

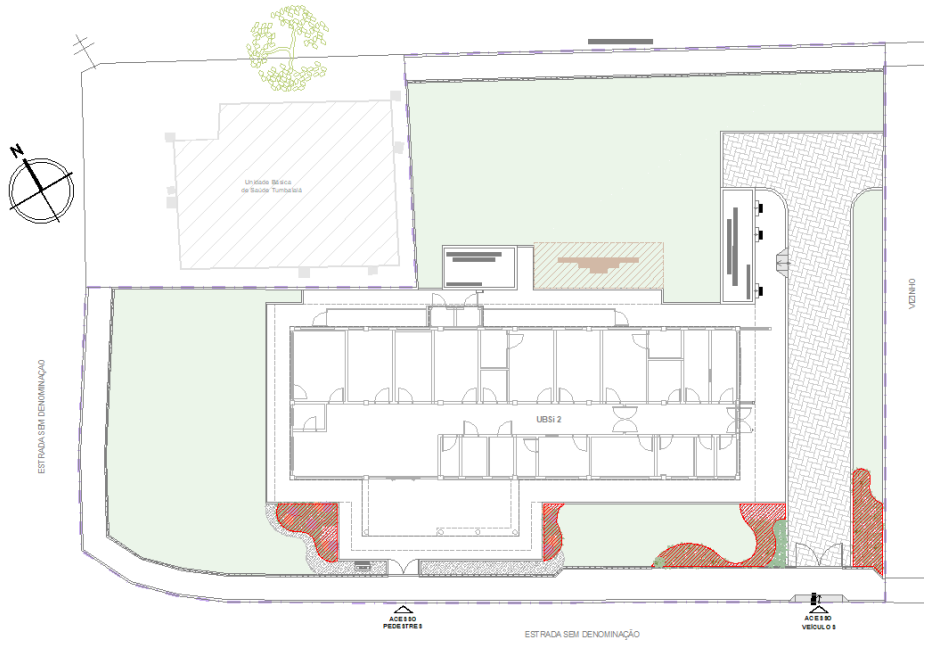

3.1.12. Aquisição de limitador de grama

Cálculo: Somatório do comprimento dos limitadores

